

2283:2283

A 18 1973:2283

Genom beslut 1973-04-06, som jämlikt 150 §
3 st byggnadslagen vunnit laga kraft, har
länsstyrelsen i Gävleborgs län fastställt
på denna karta angiven stadsplaneändring.

Folke Ederhäll
Folke Ederhäll

X-6803600

FÖRSLAG TILL ÄNDRING AV STADSPLAN FÖR KYRKBYN 26:45, 26:54 M.FL. INOM

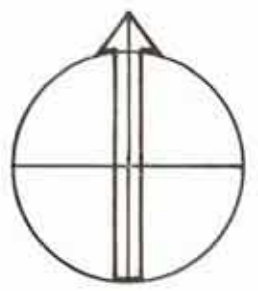
ALFTA SAMHÄLLE

ALFTA KOMMUN
GÄVLEBORGS LÄN

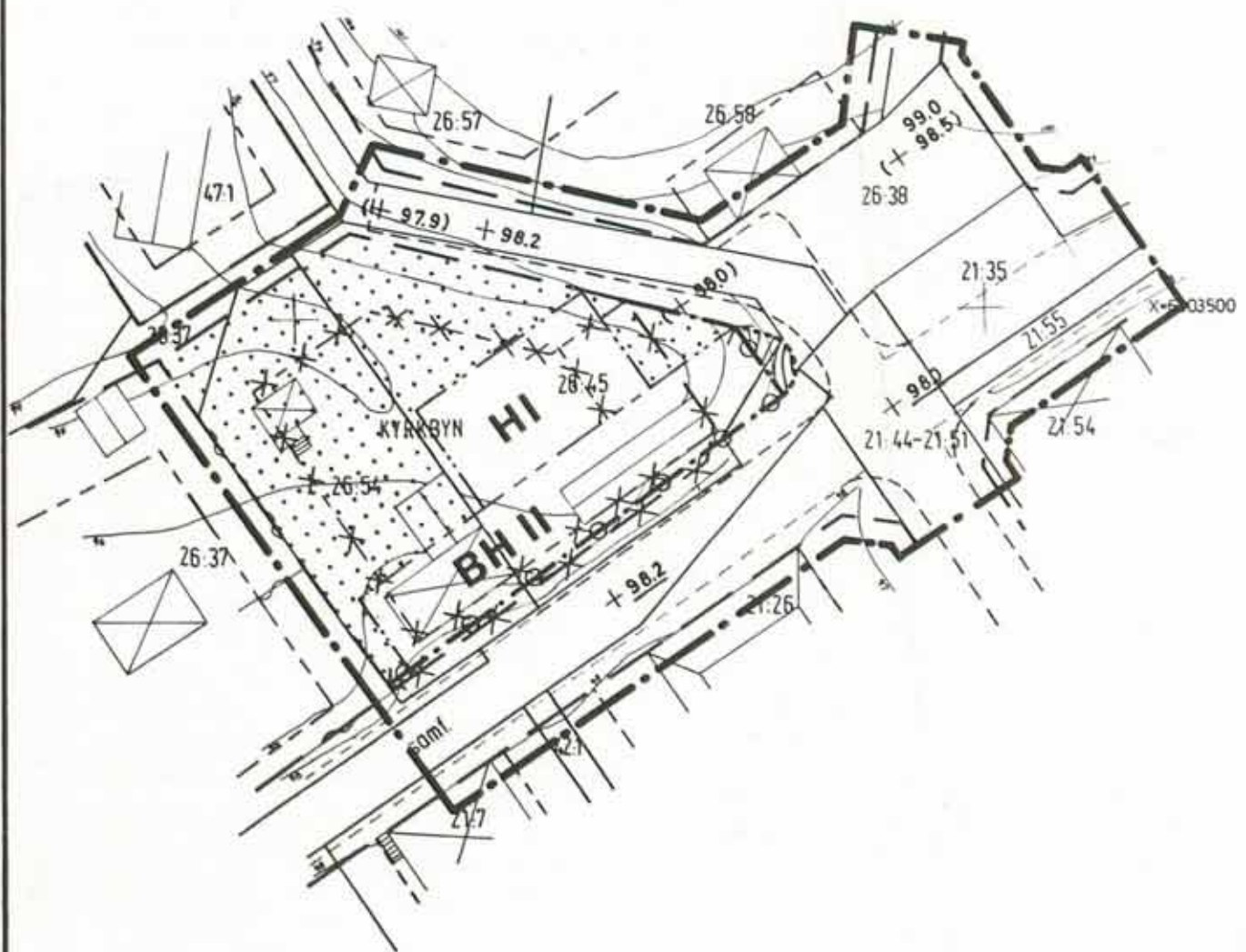
UPPRÄTTAD 7 OKTOBER 1972

Hans Beskow
HANS BESKOW
ARK. SAR

Sixten Bladh
SIXTEN BLADH
ARK. SAR



GRUNDKARTAN UPPRÄTTAD AV DISTRIKTS-LANTMÄTARE
ANDERS AVENBERG ÅREN 1964-65
FASTIGHETSREDOVISNINGEN KOMPLETTERAD T.O.M. 11.8.1972
AV DISTRIKTS-LANTMÄTARE ANDERS AVENBERG



BETECKNINGAR

GRUNDKARTA

- GRÄNS FÖR FASTIGHET ELLER SAMFÄLLT OMRÅDE
- ILLUSTRATIONSLINJE
- BOSTADSHUS RESPEKTIVE UTHUS
- HÄCK
- NIVÅKURVOR
- PUNKT I RUTNÄT
- JORDREGISTERNUMMER TILL FASTIGHETS NAMN

STADSPLANEKARTA

- STADSPLANEGRÄNS. LINJE BELÄGEN 3 METER UTANFÖR DET OMRÅDE LINJEN AVSER
- GÄLLANDE OMRÅDESGRÄNS
- GÄLLANDE BESTÄMMELSEGRÄNS
- GÄLLANDE OMRÅDESGRÄNS AVSEDD ATT UTGÅ
- GÄLLANDE BESTÄMMELSEGRÄNS AVSEDD ATT UTGÅ
- KVARTERS-ELLER ANNAN OMRÅDESGRÄNS
- BESTÄMMELSEGRÄNS
- GRÄNSLINJER EJ AVSEDDA ATT FASTSTÄLLAS
- FÖRBUD MOT IN OCH UTFART
- TVÄRSTRECK MED PIL MARKERAR FÖRBUDETS SLUT

OMRÅDESBETECKNINGAR

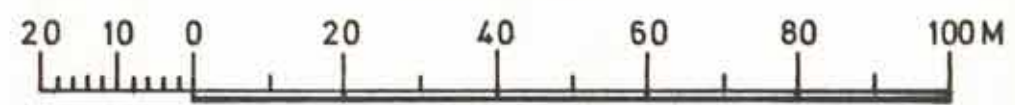
- ALLMÄN PLATS
- GATA ELLER TORG
- PARK ELLER PLANTERING
- BYGGNADSKVARTER
- OMRÅDE FÖR HANDELSÄNDAMÅL
- OMRÅDE FÖR BOSTADS- OCH HANDELSÄNDAMÅL
- ÖVRIGA BETECKNINGAR
- MARK SOM ICKE FÅR BEBYGGAS
- GÄLLANDE GATUHÖJD
- GÄLLANDE GATUHÖJD AVSEDD ATT UTGÅ
- GATUHÖJD
- ANTAL VÅNINGAR

Tillhör kommunfullmäktiges i
Alfta kommun beslut jämlikt
protokoll den 13.12.1972 § 212

Lars Hansson
Lars Hansson
Ordförande

X-6803400

SKALA 1:1000



Svenska Reprografiska AB

A 18 1973:2283

A 18 1973:2283