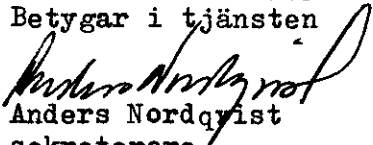


Tillhör kommunfullmäktiges i Bollnäs
kommun beslut 1975-11-24, § 325
Betygar i tjänsten


Anders Nordqvist
sekreterare

Bestämmelser tillhörande
förslag till stadsplan för
del av Runemo samhälle
(Runemo 8:1, Kyrkbyn 14:8 m.fl.)
Runemo 10:1 (Kyrkbyn 14:30) m.fl.
Alfta socken
Bollnäs kommun
Gävleborgs län

§ 1 STADSPLANEOMRÅDETS ANVÄNDNING

1 mom Byggnadskvarter

- a. Med A betecknat område får användas endast för allmänt ändamål.
- b. Med B betecknat område får användas endast för bostadsändamål.
- c. Med J betecknat område får användas endast för industriändamål.

2 mom Specialområden

Med V betecknat område skall utgöra vattenområde, som icke får överbyggas eller utfyllas.

§ 2 MARK SOM INTE FÅR BEBYGGAS

Med punktprickning betecknad mark får icke bebyggas.

§ 3 SÄRSKILDA FÖRESKRIFTER ANGAENDE OMRÅDEN FÖR LEDNINGAR OCH ALLMÄN TRAFIK

1 mom På med u betecknad mark får icke vidtagas anordningar som hindrar framdragande eller underhåll av underjordiska allmänna ledningar.

2 mom Inom med z betecknad del av vattenområde får allmän gatutrafik framföras på bro över vattnet.

§ 4 BYGGNADSSÄTT

På med F betecknat område skall byggnader uppföras fristående.

§ 5 ANTAL BYGGNADER PÅ TOMT

På tomt som omfattar med F betecknat område får endast en huvudbyggnad uppföras. Fristående uthus får uppföras i de fall byggnadsnämnden så finner lämpligt.

§ 6 VÅNINGANTAL

1 mom På med romersk siffra betecknat område får byggnad uppföras endast med högst det antal våningar som siffran anger.

2 mom Där våningsantal ej finns angivet, får byggnad uppföras med det antal våningar som bestämmelserna angående byggnads höjd möjliggör.

§ 7 BYGGNADS HÖJD

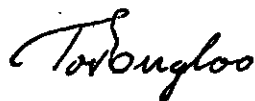
1 mom På med II betecknat område får byggnad icke uppföras till större höjd än 6,0 meter.

2 mom På med siffra i romb betecknat område får byggnad uppföras till högst den höjd i meter som siffran anger.

§ 8 UTFARTSFÖRBUD

I områdesgräns som jämväl betecknats med fyllda cirklar skall fastighet förses med stängsel, vari ej får anordnas öppning, som medger utfart mot gata.

Gävle den 15 januari 1975




/ Tor Engloo /
Arkitekt SAR



/ Håkan Andersson /
Planingenjör

REVIDERING

Gävle den 20 augusti 1975



/Håkan Andersson/

Tillhör länsstyrelsens i Gävleborgs län beslut
den 30 juni 1976 betyg

