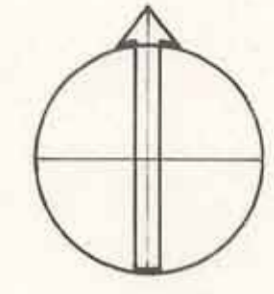


Grundkarta
 över fastigheterna
 KYRKBYN 21:16, 21:31, 21:56 m.fl
 inom Alfta samhälle i Övanåkers kommun, Gävleborgs län
 upprättad genom utdrag ur primärkarta år 1978 av

Anders Wikström
 Anders Wikström
 Förrättningslantmätare

Skala 1:1000

För grundkartan gäller:
 Höjdsystem: Rikets (1900)
 Koordinatsystem: 2.5 gon W 1938
 Standardklass: II
 Fastighetsredovisningen hänför sig till 1978-01-27



**FÖRSLAG TILL ÄNDRING AV STADSPLAN FÖR
 KYRKBYN 21:16, 21:31 M.FL.
 ALFTA SAMHÄLLE ÖVANÅKERS KOMMUN
 GÄVLEBORGLÄN
 UPPRÄTTAD 1978.03.31**

Sixten Bladh
 Sixten Bladh
 bladhs arkitektkontor ab Tord Lundborg

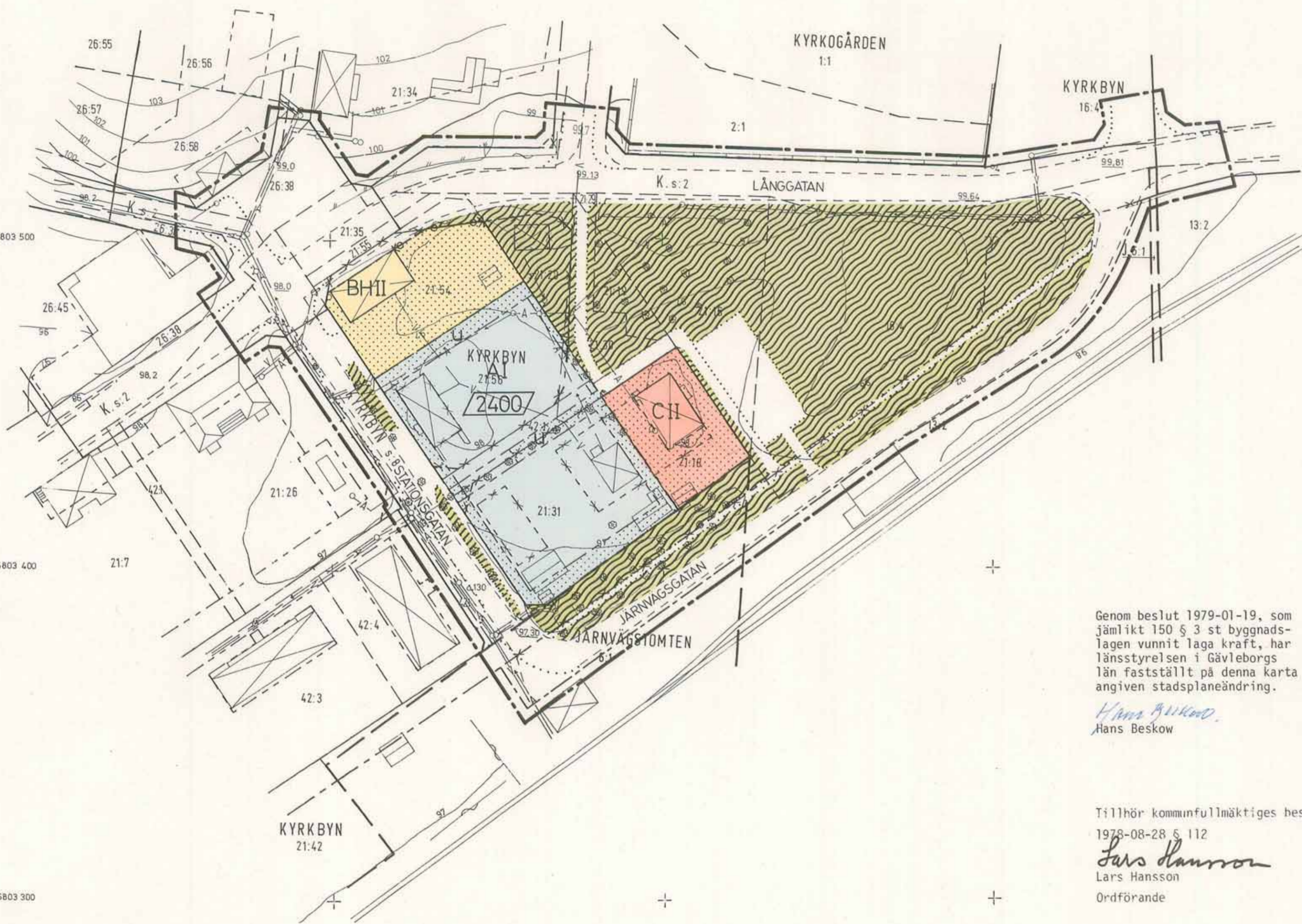
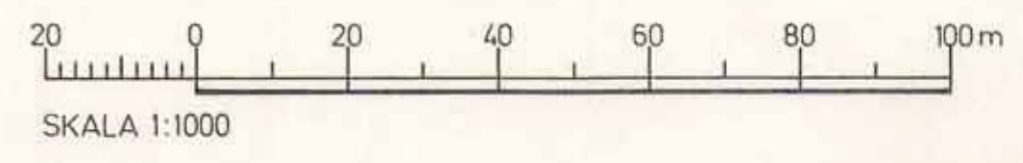
BETECKNINGAR

- GRUNDKARTA**
- TRAKTGRÄNS
 - - - - - KVARTERS ELLER OMRÅDESGRÄNS TILLIKA FASTIGHETSGRÄNS
 - - - - - KVARTERS ELLER OMRÅDESGRÄNS
 - - - - - GRÄNS FÖR FASTIGHET, SAMFALLT OMRÅDE ELLER SAMJELOTT
 - ⊠ BOSTADSHUS RESPEKTIVE UTHUS
 - ⊞ HÄCK
 - ⊞ STAKET
 - ⊞ TRÄD
 - ~ NIVÅKURVOR
 - JÄRNVAGSSPAR
 - 21:31 REG:STERNUMMER FÖR FASTIGHET
 - 00,0 HÖJD PÅ GATA
 - + RUTNÄTSPUNKT
- STADSPLANEKARTA**
- A. GRÄNSBETECKNINGAR**
- STADSPLANEGRÄNS
 - - - - - GÄLLANDE OMRÅDESGRÄNS AVSEDD ATT BEHÅLLAS
 - - - - - OMRÅDESGRÄNS
 - × - - × GÄLLANDE OMRÅDESGRÄNS AVSEDD ATT UTGA
 - - - - - GÄLLANDE BESTÄMMELESGRÄNS AVSEDD ATT BEHÅLLAS
 - - - - - BESTÄMMELESGRÄNS
 - × - - × GÄLLANDE BESTÄMMELESGRÄNS AVSEDD ATT UTGA
- B. OMRÅDESBETECKNINGAR**
- ALLMÄN PLATS**
- GATA ELLER TORG
 - ▨ PARK ELLER PLANTERING
- BYGGNADSKVARTER**
- A ALLMÄNT ÅNDAMÅL
 - BH BOSTÄDER OCH HANDEL
 - C SAMLINGSLOKALER
- C. ÖVRIGA BETECKNINGAR**
- ⊞ MARK SOM INTE FÅR BEBYGGAS
 - U LEDNINGSOMRÅDE
 - 0,0 GÄLLANDE GATUHÖJD
 - 0,0 GATUHÖJD
 - (0,0) GÄLLANDE GATUHÖJD AVSEDD ATT UTGA
 - 000 VANINGSYTA, KVADRATMETER
 - I, II, ... ANTAL VANINGAR
 - UTFARTSFÖRBUD, TVÄRSTRECK MARKERAR FÖRBUDETS SLUT
 - ⋯ GRÄNSLINJER EJ AVSEDDA ATT FASTSTÄLLAS

Genom beslut 1979-01-19, som jämlikt 150 § 3 st byggnads-lagen vunnit laga kraft, har länsstyrelsen i Gävleborgs län fastställt på denna karta angiven stadsplaneändring.

Hans Beskow
 Hans Beskow

Tillhör kommunfullmäktiges beslut
 1978-08-28 s 112
Lars Hansson
 Lars Hansson
 Ordförande



x = 6803 600
 x = 6803 500
 x = 6803 400
 x = 6803 300
 x = 6803 200

y = 1514 100
 y = 1514 200
 y = 1514 300

A 30 1979: 978

A 30 1979: 978

A 30 1979: 978