


Förslag













till ändring av byggnadsplaner för Edsbyns stationssamhälle
berörande fastigheterna

Norra Edsbyn ^{3⁴¹ 3¹⁸ 3¹⁹ 3²³ 3²⁶ 3⁴² 3⁴⁵} och ^{4¹}

i Ovanåkers socken, Gävleborgs län;
upprättat år 1945 av
Ture Löfgren
Distriktslantmätare
Skala 1:1000



Beteckningar:

-  Gräns för område, för vilket rustställelse sökes
-  Gällande byggnadsplanering
-  " " avsedd att utgå
-  Bestämmelsegräns
-  Gällande bestämmelsegräns, avsedd att utgå
-  Tomt- och andra gränslinjer, ej avsedda att fastställas
-  Allmän plats (gata, torg m.m.)
-  " " (park och plantering)
-  Kvartersmark, avsedd för fristående eller 2 och 2 kopplade bostadshus samt industri på vissa villkor
-  Mark, som ej får bebyggas
-  Gällande gatuhöjd
-  Gatuhöjd

Kopierat efter med original betyg.
Stockholm den 13 juli 1945
STATENS REPRODUKTIONSANSTALT
P. Sorenstid
P. Swenertid

Genom beslut den 26 mars 1945,
som numera vunnit laga kraft, har
länsstyrelsen i Gävleborgs län fast-
ställt å denna karta angivna änd-
ring i byggnadsplan, betygat.
Gävle i landskansliet den 28 maj 1945.
På tjänstens vägnar:

Gösta Sidén