


0871:1961 1480

1964:1480

FÖRSLAG TILL ÄNDRING AV BYGGNADSPLANEN FÖR N. EDSBYN 4¹, 5², 5¹⁶, 5¹⁸ M.M. I OVANÅKERS KOMMUN, GÄVLEBORGS LÄN

GÄVLE DEN 14 MARS 1963 REV. DEN 1 AUGUSTI 1963.

Erik Jansson
ARKITEKT SAR



BETECKNINGAR GRUNDKARTAN:

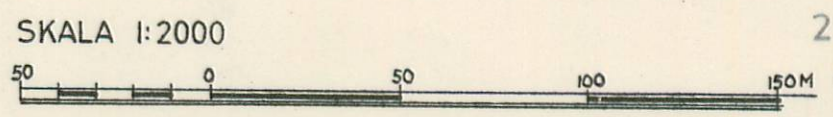
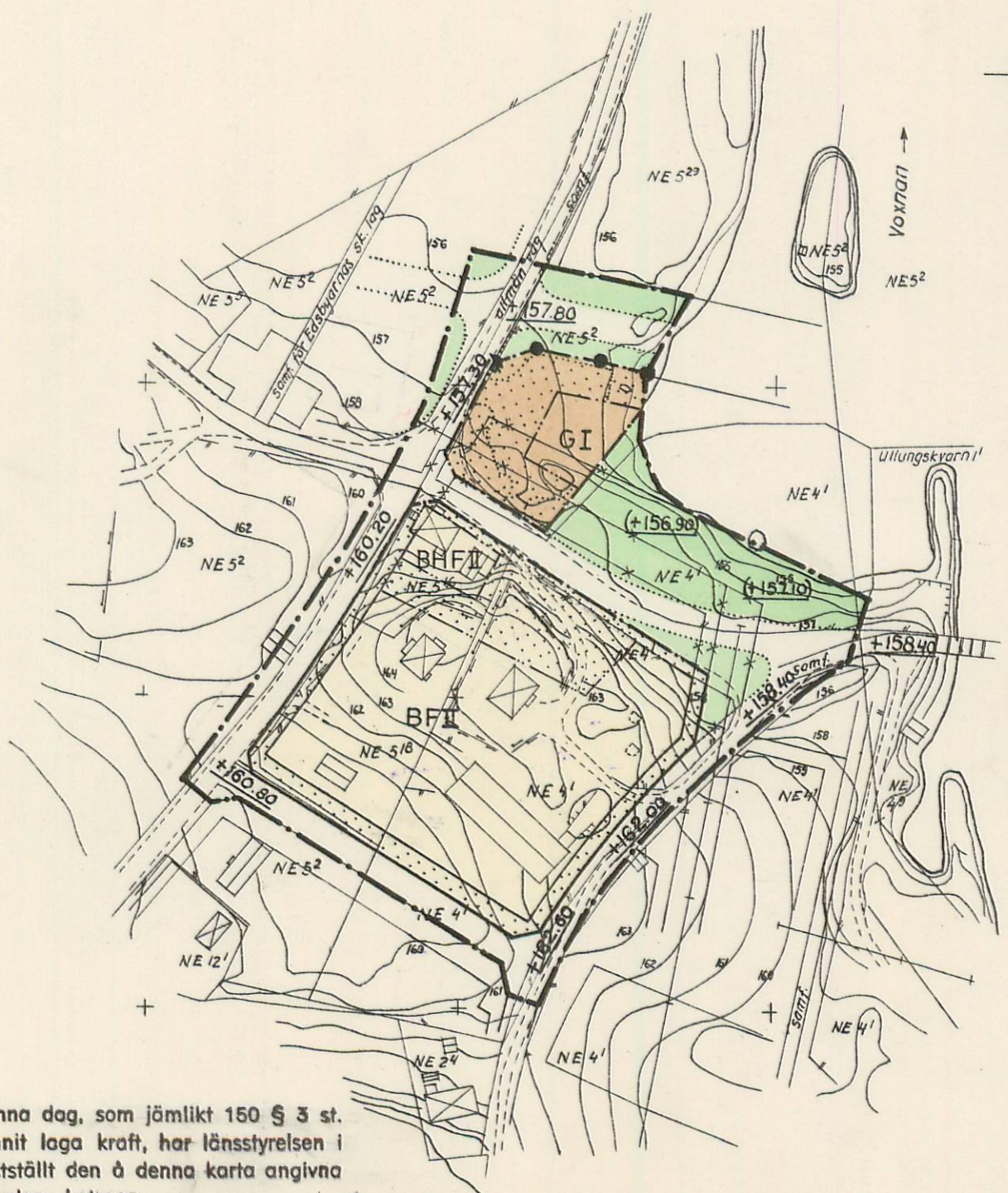
- FASTIGHETSGRÄNS
- ▣ BÖNING- RESP. UTHUS
- - - VÄG
- HÄCK
- STAKET
- STÖDMUR
- KRAFTLEDNING
- STRANDKONTUR
- NIVÅKURVOR
- + PUNKT I RUTNÄT
- 00⁰⁰ FASTIGHETSBECKNING

BYGGNADSPLANEKARTAN:

- BYGGNADSPLANEGRÄNS
- OMRÅDESGRÄNS
- BESTÄMMESEGRÄNS
- GÄLLANDE OMRÅDES- OCH BESTÄMMESEGRÄNS
- AVSEDD ATT UTGÅ
- ILLUSTRATIONSLINJER EJ AVSEDDA ATT FASTSTÄLLAS
- BF VÄG-RESP. PARKMARK
- G OMRÅDE FÖR BOSTADSÄNDAMÅL FRISTÅENDE HUS
- OMRÅDE FÖR BENSINSTATIONSÄNDAMÅL
- MARK SOM ICKE FÅR BEBYGGAS
- II ANTAL VÅNINGAR
- OMRÅDESGRÄNS MED FÖRBUD MOT ANORDNANDE AV UT ELLER INFART
- +00.00 GÄLLANDE VÄGHÖJD
- (+00.00) AVSEDD ATT UTGÅ
- BHF OMRÅDE FÖR BOSTADS- OCH HANDELSÄNDAMÅL, FRISTÅENDE HUS

TILLHÖR BYGGNADSNÄMNDENS BESLUT
AV DEN 20 SEPTEMBER 1963

Sten Pettersson
ORDFÖRANDE



Genom beslut denna dag, som jämlikt 150 § 3 st. byggnadslagen vunnit laga kraft, har länsstyrelsen i Gävleborgs län fastställt den å denna karta angivna ändring i byggnadsplan; betyggar Gävle i landskansliet den *29 april* 19*64*

På tjänstens vägnar:
Sten Pettersson

Stämpel kr 2:-
ant. å res.

1964:1480

E 41 1964:1480