

FÖRSLAG TILL ÄNDRING OCH UTVIDGNING AV BYGGNADSPLANEN FÖR V. EDSBYN 4¹, 6¹, 6⁴², 6⁶⁶ M.M. I EDSBYN, OVANÅKERS KOMMUN.

GÄVLE DEN 10 JANUARI 1967. REV. DEN 23 JANUARI 1968

Sven Löder
ARKITEKT SÄR

TILLHÖR KOMMUNFULLMÄKTIGES BESLUT
DEN 25 MARS 1968 § 31
BETYGAR:

Sven Löder
ORDFÖRANDE

**BETECKNINGAR:
GRUNDKARTAN**

- FASTIGHETSGRÄNS
- ☒ HUVUDBYGGNAD RESP. UTHUS
- - - - STAKET
- ⋯⋯⋯ VÄG
- |||||| STÖDMUR
- ▨ SLÄNT
- ~ NIVÅKURVOR
- FASTIGHETSBECKNING
- + PUNKT I RUTNÄTET

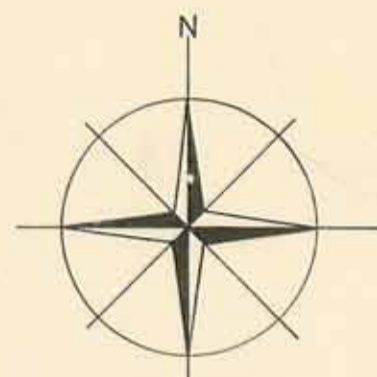
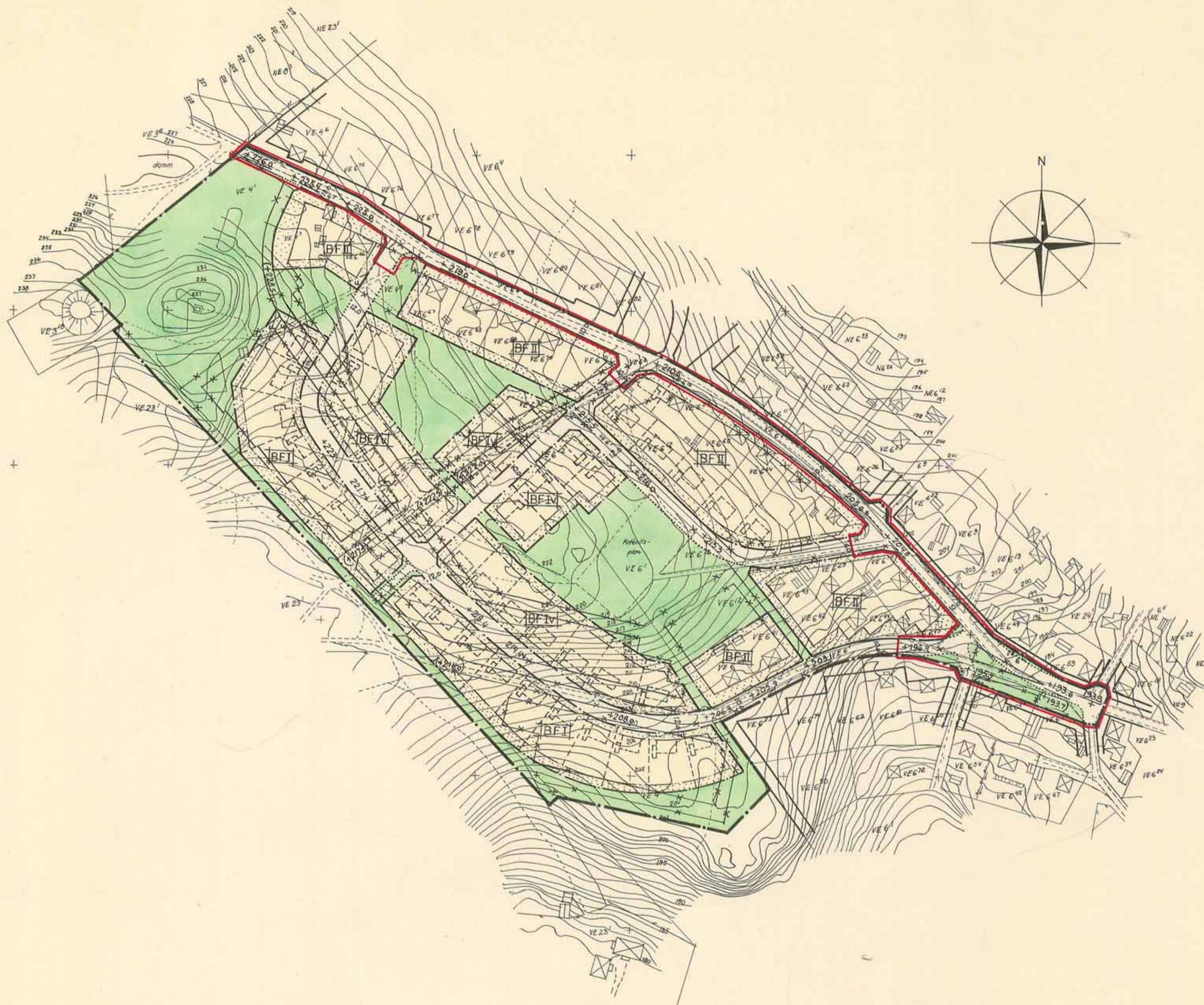

BYGGNADSPLANEKARTAN

- BYGGNADSPLANEGRÄNS
 - === GÄLLANDE OMRÅDES- OCH BESTÄMMESEGRÄNS
 - × × × × AVSEDD ATT UTGÅ
 - VÄG, BYGGNADSMARKS- OCH ANNAN OMRÅDESGRÄNS
 - - - - BESTÄMMESEGRÄNS
 - ⋯⋯⋯ GRÄNSLINJER EJ AVSEDDA ATT FASTSTÄLLAS
 - ALLMÅN PLATS, VÄGMARK
 - ALLMÅN PLATS, PARK ELLER PLANTERING
 - ☒ OMRÅDE FÖR BOSTADSÄNDAMÅL, FRISTÅENDE HUS
 - ▨ MARK SOM ICKE FÅR BEBYGGAS
- II v ANTAL VÅNINGAR, JÄMTE VINOSINREDNING
- +000.0 FÖRESLAGEN VÅGHÖJD
 - +000.0 VÅGHÖJD
 - (+000.0) VÅGHÖJD AVSEDD ATT UTGÅ
 - u MARK TILLGÅNGLIG FÖR UNDERJORDISKA LEDNINGAR
 - 00.0 FÖRESLAGEN VÄGBREDD
 - Gräns för område, undantaget från fastställelse

Genom beslut den 4.3.1969, som numera vunnit laga kraft, har länsstyrelsen i Gävleborgs län med visst undantag fastställt å denna karta angiven ändring och utvidgning av byggnadsplan; betygar Gävle i landskansliet den 6.5.1969.

På tjänstens vägnar
Holger Sundberg
Holger Sundberg

SKALA 1:2000



OVANÅKERS BYGGNADSNÄMND
Ink. d.....
Dnr. 55/66