





Stavsjön

Lodkarta över Stavsjön (93 ha) 183 m ö h
X 681926, Y 150548
Kartan har en ekvidistans på 2 m
Baserad på 329 lodskott från is
Lodningen är gjord i februari 2000
av Bertil Nääs
Kartan har framställts som information för
fritidsfiskare

-  Fiskeplats/ (syre/risvål)
-  Vindskydd/Skärmkydd
-  Båtramp/Båtuthyrning
-  Sten

